

Jack van Gilsplein

Reconstructie openbare ruimte - Voorlopig ontwerp



3D visualisatie plein (zicht van oost naar west)



3D visualisatie kerk parkeerplaats (zicht van west naar oost)

Toelichting

DOEL

Een groener, aantrekkelijker en functioneler dorpshart met meer ruimte om elkaar te ontmoeten, zoals voorgesteld in de dorpsvisie.

UITGANGSPUNTEN

- Meer ruimte voor verblijf en ontmoeting
- Groener en aantrekkelijker ingericht
- Behoud van voldoende parkeergelegenheid
- Het plein blijft geschikt voor evenementen en markt
- Veilige en toegankelijke inrichting voor iedereen
- Materialen en inrichting passend bij het dorpshart

ONTWERPKEUZES

- Meer ruimte om te zitten, ontmoeten en verblijven
- Extra groen rondom de kerk en op het plein
- Kerk meer bij het plein betrekken
- Parkeren slimmer ingedeeld, met behoud van voldoende plekken
- Flexibele inrichting voor zomer, winter en evenementen
- Herkenbare inrichtingselementen voor veilige en toegankelijke routes

Jack van Gilsplein

Reconstructie openbare ruimte - Voorlopig ontwerp



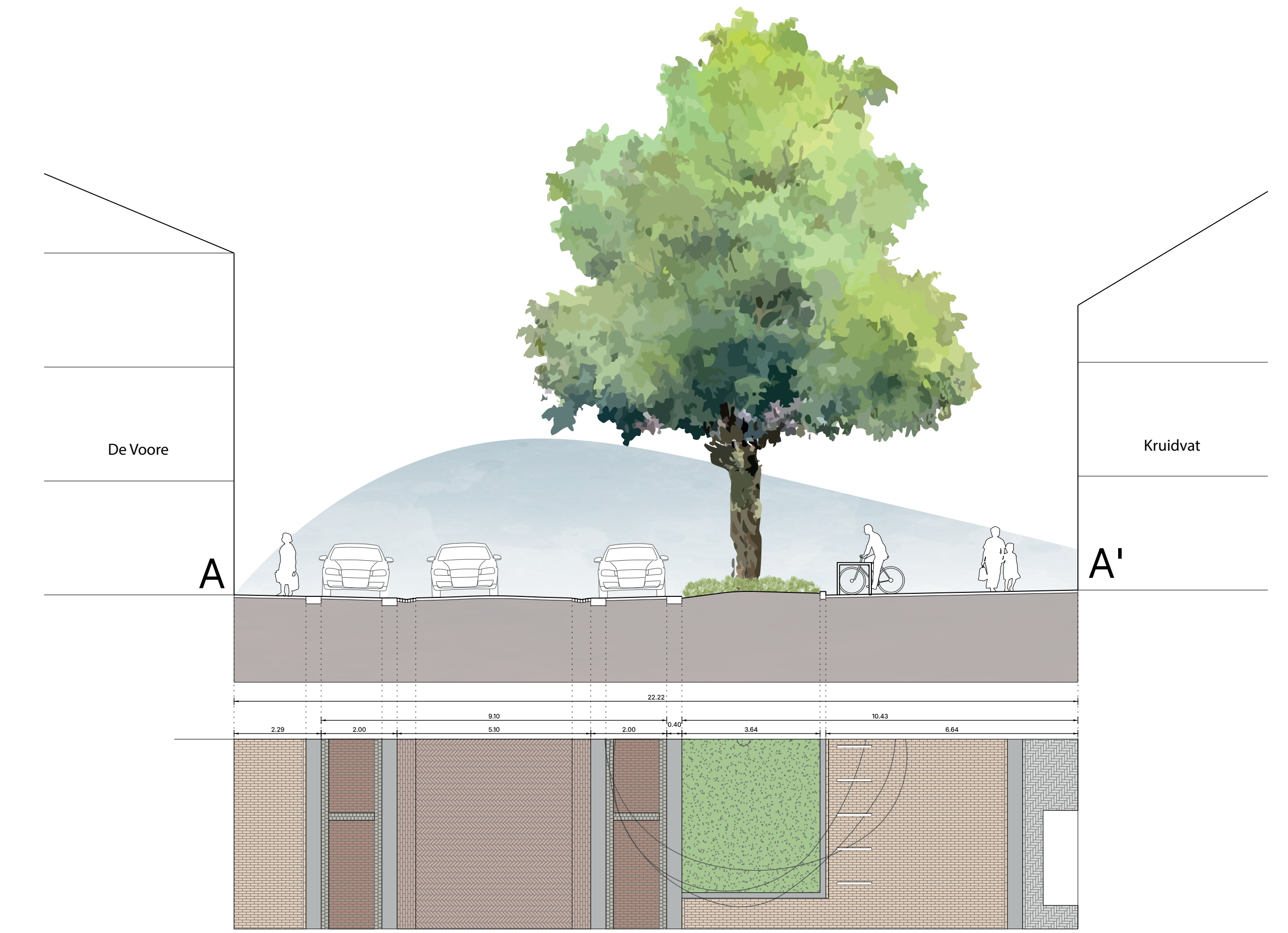
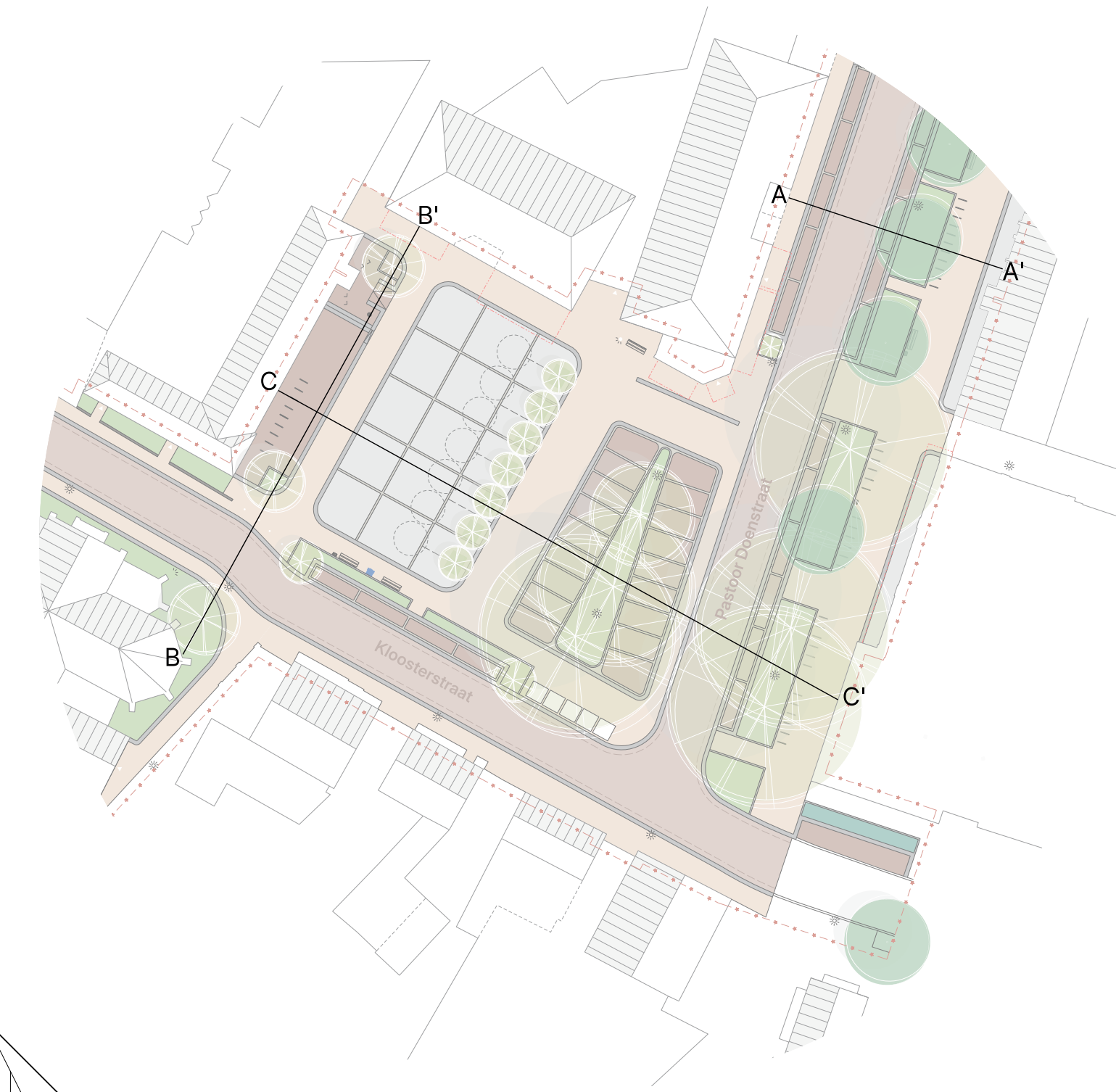
Referentie brede verlaagde banden



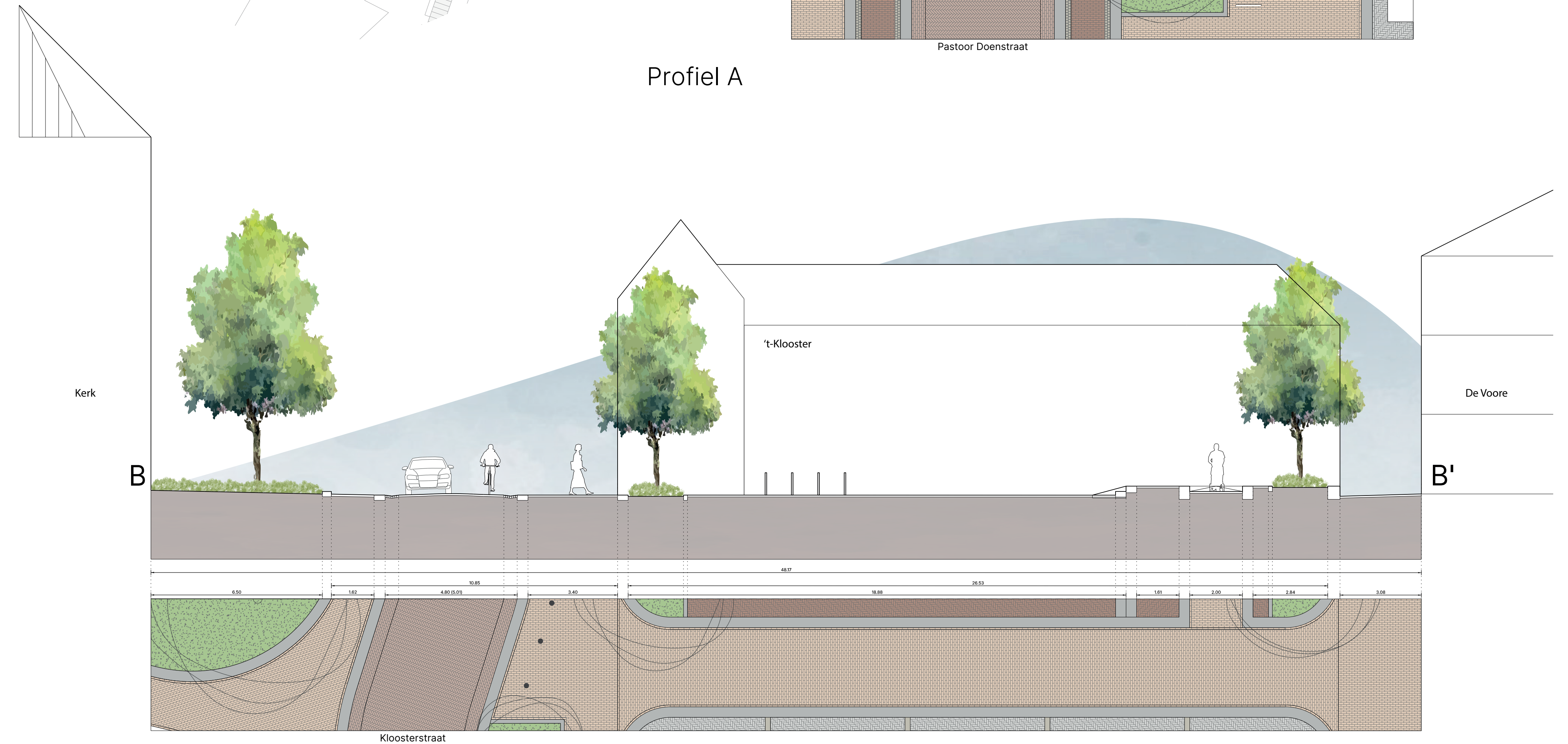
Referentie groene ruimte rondom de kerk



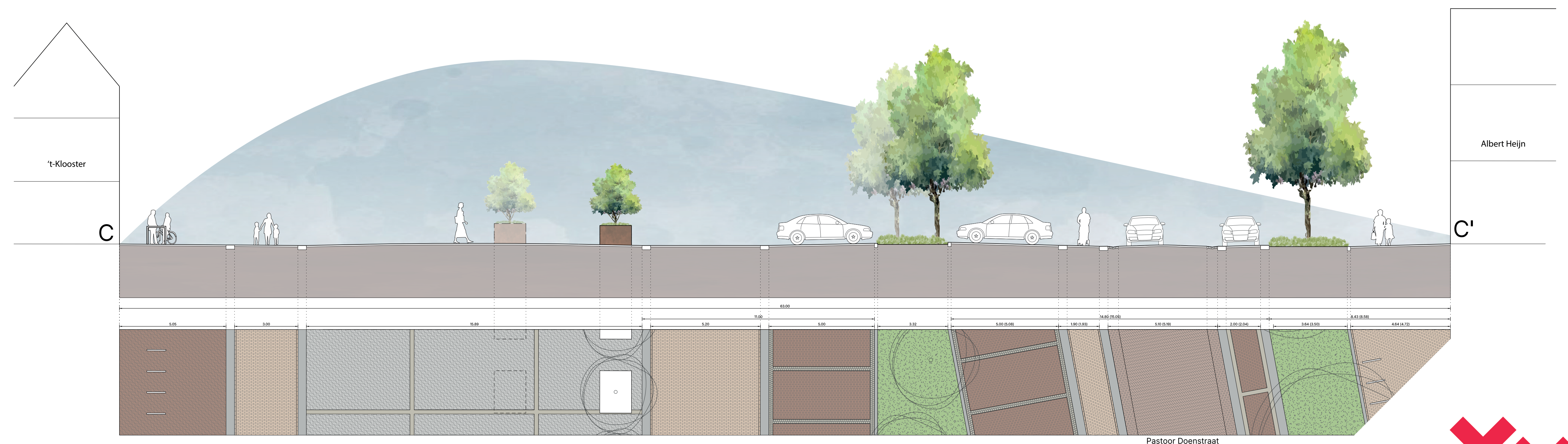
Referentie plein



Profiel A



Profiel B



Profiel C